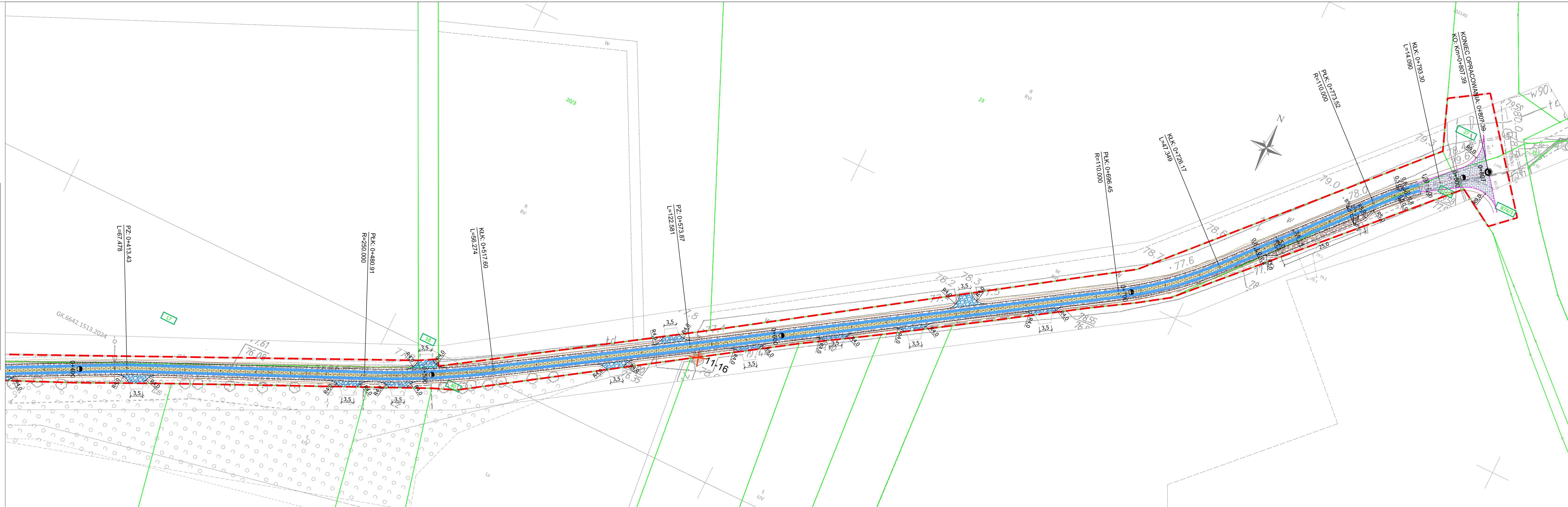

















Identyfikator zgłoszenia prac geodezyjnych	GK.6642.1513.2024
Organ służby geodezyjnej, który otrzymał zgłoszenie	Starosta Powiatu Nowotomyski
Wykonawca prac geodezyjnych	Geodezyjna Obsługa Inwestycji
Nr oraz data sporządzenia dokumentu zawierającego wynik pozytywnej weryfikacji	Protokół pozytywny z dnia: 03.09.2024
Imię i nazwisko oraz nr uprawnień zawodowych kierownika prac	Witalis Plewa 7130

Oznaczenie kancelaryjne zgłoszenia pracy geodezyjnej		OK.66.42.1513.2024
Nazwa miejscowości		Cicha Góra
Jednostka ewidencyjna	Identyfikator	301504_5
	nazwa	Gmina Nowy Tomyl
Obręb ewidencyjny	Identyfikator	0005
	nazwa	Cicha góra
Skala mapy		1:1000
Sekcja:		5.175.31.16.4.2
Nazwa układu współrzędnych	prostokątnych płaskich	2000/5
	układu wysokości	PL--EVRF2007--NH
Zakres aktualizacji:		<div><div></div></div>
Informacja o służebnościach gruntowych mających wpływ na zagospodarowanie gruntów, zlokalizowanych w granicach projektowanej inwestycji		---
Data opracowania mapy		03.09.2024
Nazwiskiem i nazwiską wykonawcy wykonawcy		podpis osoby reprezentującej wykonawcę



- ## LEGENDA:
-  - proj. krawężd jezdni
  -  - proj. krawężd pobocza
  -  - proj. opornik betonowy 12x25x100 cm (wtopiony)
  -  - proj. bariera stalowa
  -  - proj. nawierzchnia jezdni z płyt betonowych 120x80x16cm
  -  - proj. nawierzchnia jezdni z kruszywa łamanego
  -  - proj. nawierzchnia jezdni z płyt ażurowych 60x40x8cm
  -  - proj. nawierzchnia zjazdów z kruszywa łamanego
  -  - nawierzchnia jezdni z betonowej kostki brukowej koloru szarego
  -  - proj. umocnienia skarp płytami ażurowymi
  -  - nr działek przeznaczonych pod inwestycję
  -  - zakres inwestycji
  -  - drzewa przewidziane do wycinki
  -  - linia pomocnicza - krawężd zjazdu

<div>WYKONAWCA</div> <div><div>Buro Projektowe - Konsultingowe M&amp;M PROJEKT inż. Marcin Kuciak ul. Dąbki 14-01-650 Poznań tel. 61-415-25-21, 603-054-181</div></div>	Stadium	PROJEKT BUDOWLANY				
	Tytuł rysunku	PROJEKT ZAGOSPODAROWANIA TERENU				
	INWESTOR	Stanowisko	Imię i nazwisko	Nr uprawnień	Specjalność	Podpis
	Gmina Nowy Tomyśl ul. Poznańska 33 64-300 Nowy Tomyśl	Projektant	inż. Marcin Kuciak	WKP/0260/PWOD/08	Projektowanie i kierowanie robotami budowlanymi bez ograniczeń w specjalności drogowej	
Asystent projektanta		inż. Marianna Krystek	-	-		
Sprawdzający		mgr inż. Jacek Bromber	WKP/0290/POOD/12	Projektowanie bez ograniczeń w specjalności drogowej		
TEMAT	DATA:	11.2024		SKALA:	1:500	
Budowa drogi nr 376563P w Cichej Górze	BRANZA:	RYSUNEK NUMER:		ARKUSZ NUMER:		
	DROGOWA	2		2		